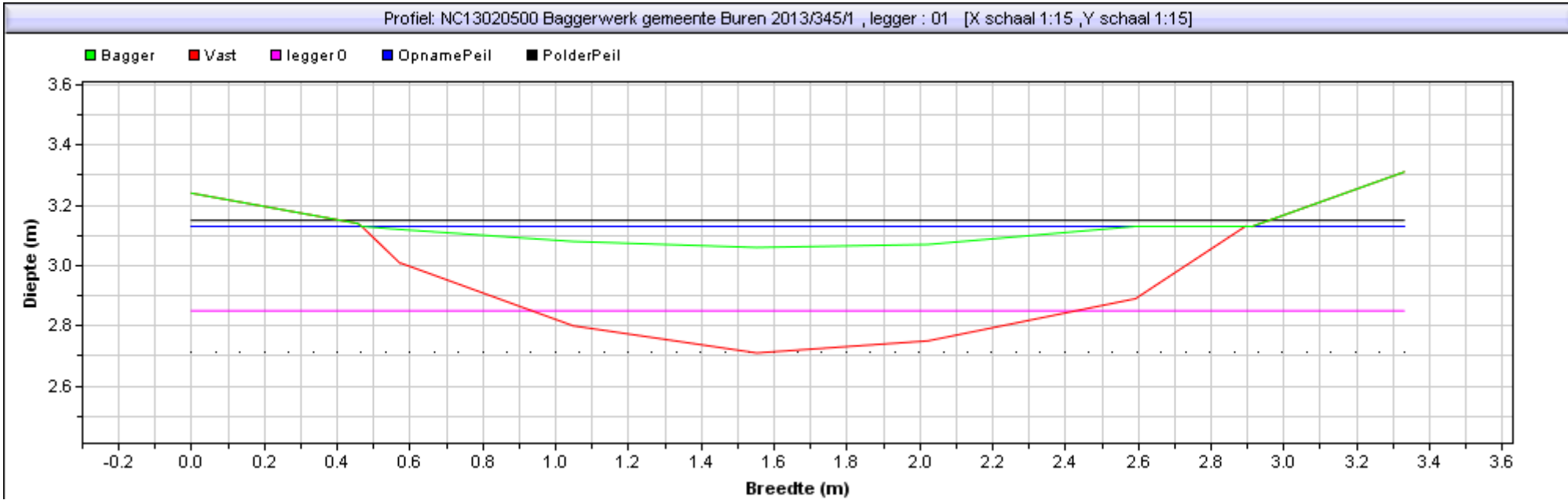


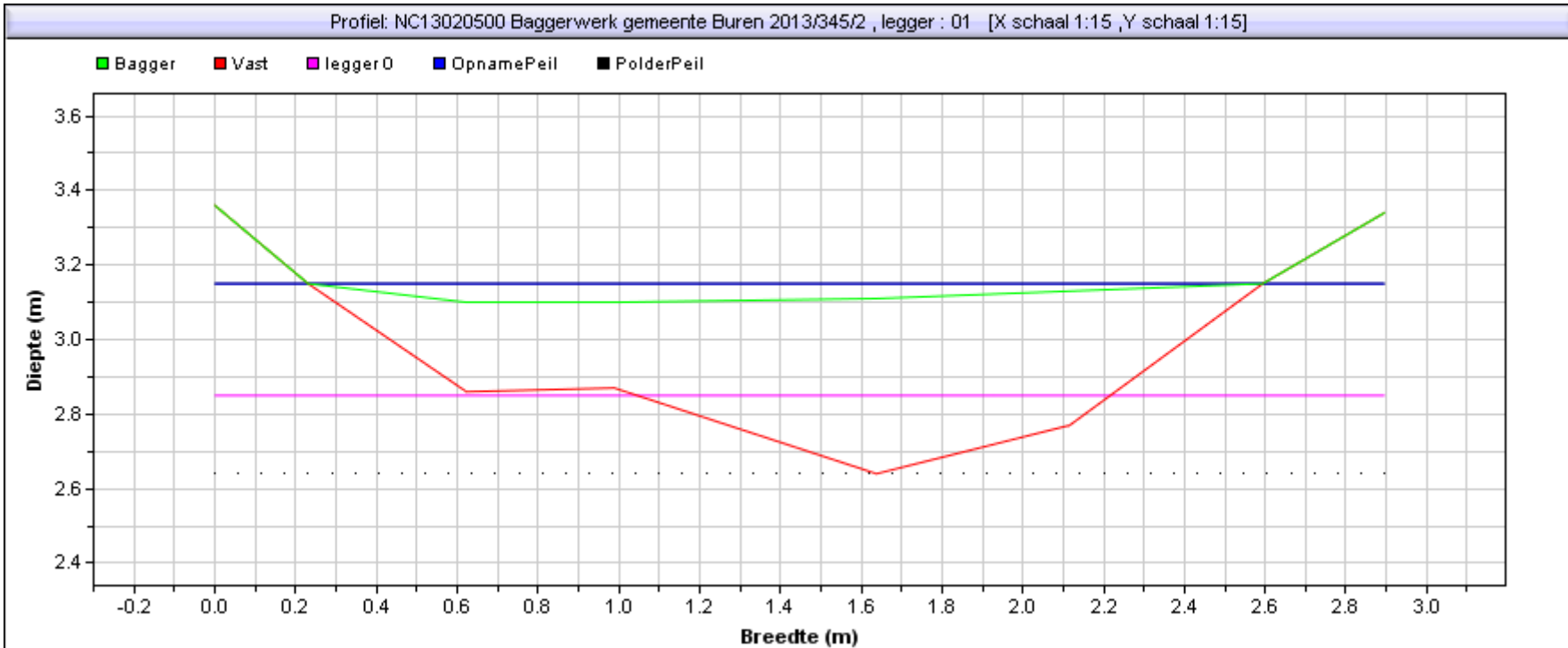
Gebied : NC13020500 Baggerwerk gemeente Buren 2013
Project :
Bedrijf : RPS
Dwarsprofiel : 345 / 1 Datume uitpeiling: 0:00:00
Beschrijving :



Situatie tekening	
Polderpeil [m]	3,1500001
Opnamepeil [m]	3,13
Bepalende Lengte van profiel [m]	0
Nat profiel bestaand t.o.v. leggeroppervlak [%]	22,00%
Bagger [m2] {[m3]}	0,61(0,00)

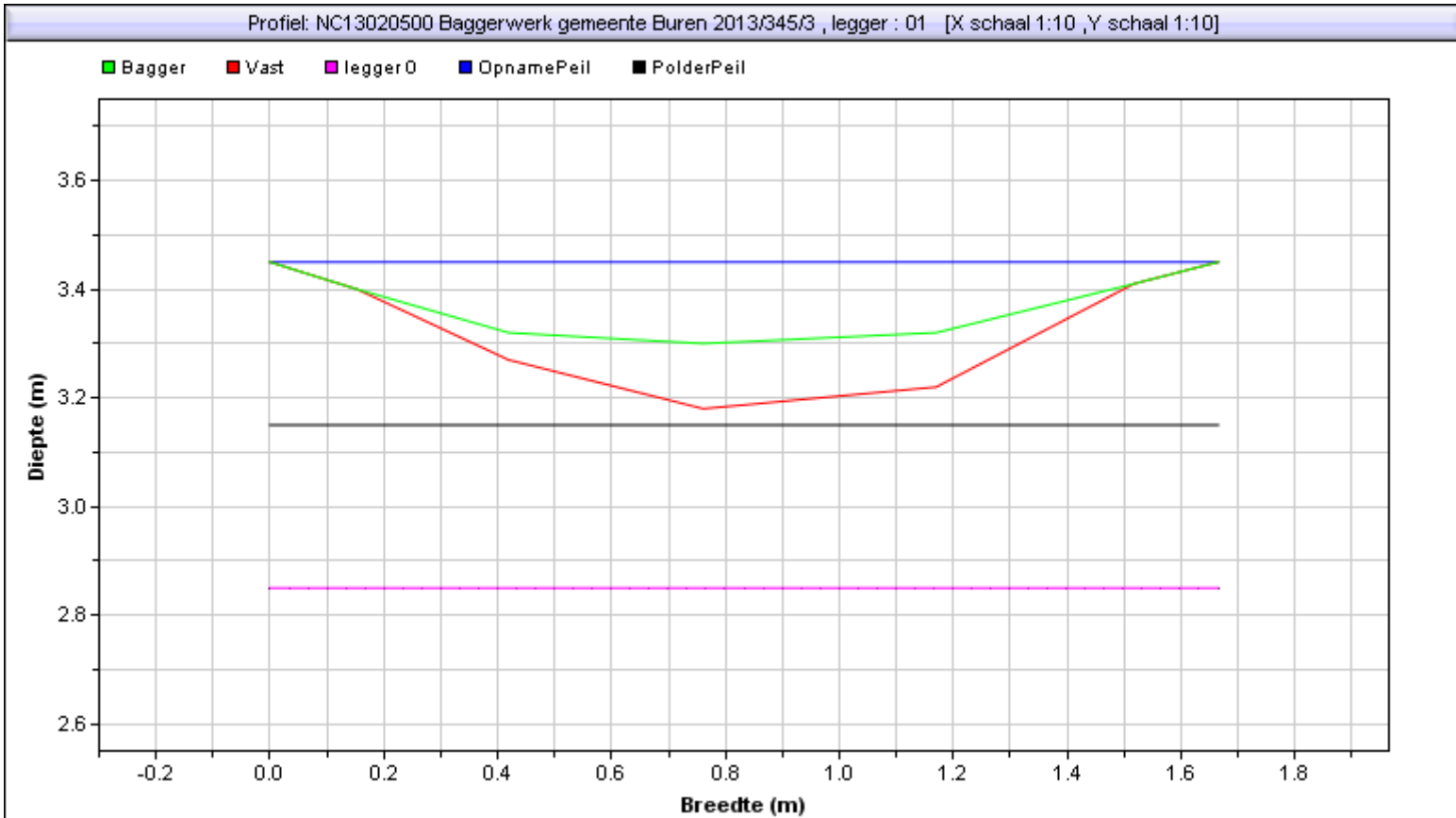
Leggerprofiel bodemhoogte [m]	2,85
Bagger in leggerprofiel [m2] {[m3]}	0,48 (0,00)
Te verwijderen vaste grond [m2] {[m3]}	0,42 (0,00)

Gebied : NC13020500 Baggerwerk gemeente Buren 2013
Project :
Bedrijf : RPS
Dwarsprofiel : 345 / 2 Datume uitpeiling: 0:00:00
Beschrijving :



Situatie tekening		Leggerprofiel bodemhoogte [m]	2,85
Polderpeil [m]	3,1500001	Bagger in leggerprofiel [m2] {[m3]}	0,51 (0,00)
Opnamepeil [m]	3,15	Te verwijderen vaste grond [m2] {[m3]}	0,22 (0,00)
Bepalende Lengte van profiel [m]	0		
Nat profiel bestaand t.o.v. leggeroppervlak [%]	13,00%		
Bagger [m2] {[m3]}	0,64(0,00)		

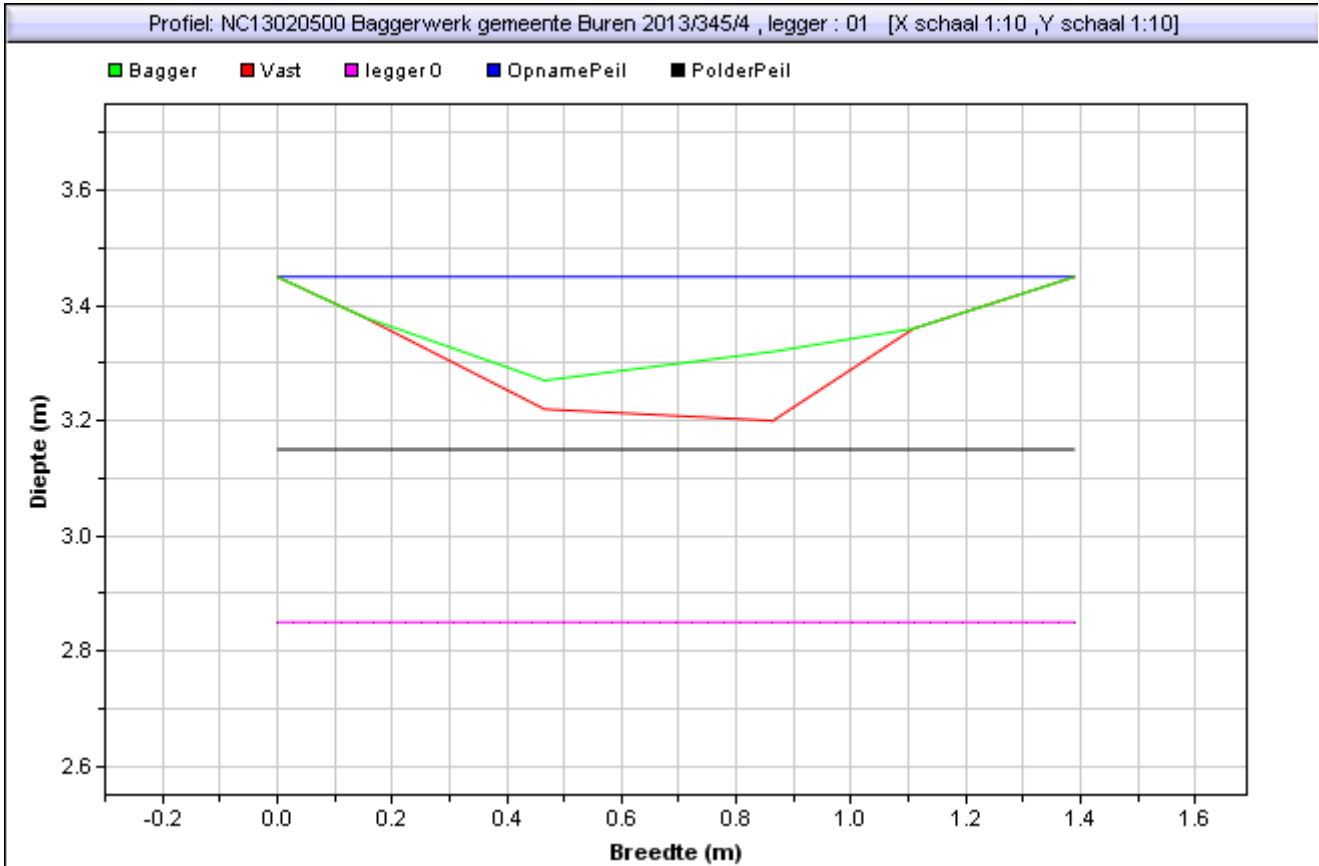
Gebied : NC13020500 Baggerwerk gemeente Buren 2013
Project :
Bedrijf : RPS
Dwarsprofiel : 345 / 3 Datume uitpeiling: 0:00:00
Beschrijving :



Situatie tekening	
Polderpeil [m]	3,1500001
Opnamepeil [m]	3,45
Bepalende Lengte van profiel [m]	0
Nat profiel bestaand t.o.v. leggeroppervlak [%]	0,00%
Bagger [m2] [(m3)]	0,10(0,00)

Leggerprofiel bodemhoogte [m]	2,85
Bagger in leggerprofiel [m2] [(m3)]	0,10 (0,00)
Te verwijderen vaste grond [m2] [(m3)]	0,73 (0,00)

Gebied : NC13020500 Baggerwerk gemeente Buren 2013
Project :
Bedrijf : RPS
Dwarsprofiel : 345 / 4 Datume uitpeiling: 0:00:00
Beschrijving :



Situatie tekening		Leggerprofiel bodemhoogte [m]	2,85
Polderpeil [m]	3,1500001	Bagger in leggerprofiel [m2] {[m3]}	0,06 (0,00)
Opnamepeil [m]	3,45	Te verwijderen vaste grond [m2] {[m3]}	0,63 (0,00)
Bepalende Lengte van profiel [m]	0		
Nat profiel bestaand t.o.v. leggeroppervlak [%]	0,00%		
Bagger [m2] {[m3]}	0,06(0,00)		